COMUNE DI CASTELL'AZZARA

PROVINCIA DI GROSSETO

REGOLAMENTO URBANISTICO

carta della pericolosità idraulica

INDAGINI GEOLOGICHE DPGR 53/R - L.R. 21/2012

Progettista
Arch. Lucia Bracci

Collaboratore
Geom. Valerio Buonaccorsi

Indagini geologiche
Geol. Riccardo Martelli

Studio d'incidenza
Dott. Biol. Elena Pecchioli

Responsabile del Procedimento
Geom. Claudio Corazzi

Garante della Comunicazione
Geom. Leonardo Merli

Data:
Maggio 2013

6

scala 1: 5.000

legenda

I.1 Pericolosità idraulica bassa

aree collinari o montane prossime ai corsi d'acqua per le quali ricorrono le seguenti condizioni:
a)non vi sono notizie storiche di inondazioni;
b)sono in situazioni favorevoli di alto morfologico, di norma a quote altimetriche superiori a metri 2 rispetto al piede esterno dell'argine o, in mancanza, al ciglio di sponda.

I.2 Pericolosità idraulica media

aree interessate da allagamenti per eventi compresi tra 200<TR< 500 anni.

Fuori dalle UTOE potenzialmente interessate da previsioni insediative e infrastrutturali, in presenza di aree non riconducibili agli ambiti di applicazione degli atti di pianificazione di bacino e in assenza di studi idrologici e idraulici rientrano in classe di pericolosità media le aree di fondovalle per le quali ricorrano le seguenti condizioni:
a)non vi sono notizie storiche di inondazioni;
b)sono in situazione di alto morfologico rispetto alla piana alluvionale adiacente, di norma a quote altimetriche superiori a metri 2 rispetto al piede esterno dell'argine o, in mancanza, al ciglio di sponda.

I.3 Pericolosità idraulica elevata

aree interessate da allagamenti per eventi compresi tra 30<TR< 200 anni.

Fuori dalle UTOE potenzialmente interessate da previsioni insediative e infrastrutturali, in presenza di aree non riconducibili agli ambiti di applicazione degli atti di pianificazione di bacino e in assenza di studi idrologici e idraulici, rientrano in classe di pericolosità elevata le aree di fondovalle per le quali ricorra almeno una delle seguenti condizioni:
a)vi sono notizie storiche di inondazioni;
b)sono morfologicamente in condizione sfavorevole di norma a quote altimetriche inferiori rispetto alla quota posta a metri 2 sopra il piede esterno dell'argine o, in mancanza, sopra il ciglio di sponda

I.4 Pericolosità idraulica molto elevata

aree interessate da allagamenti per eventi con Tr..30 anni.

Fuori dalle UTOE potenzialmente interessate da previsioni insediative e infrastrutturali, in presenza di aree non riconducibili agli ambiti di applicazione degli atti di pianificazione di bacino e in assenza di studi idrologici e idraulici, rientrano in classe di pericolosità molto elevata le aree di fondovalle non protette da opere idrauliche per le quali ricorrano contestualmente le seguenti condizioni:
a)vi sono notizie storiche di inondazioni;
b)sono morfologicamente in situazione sfavorevole di norma a quote altimetriche inferiori rispetto alla quota posta a metri 2 sopra il piede esterno dell'argine o, in mancanza, sopra il ciglio di sponda.

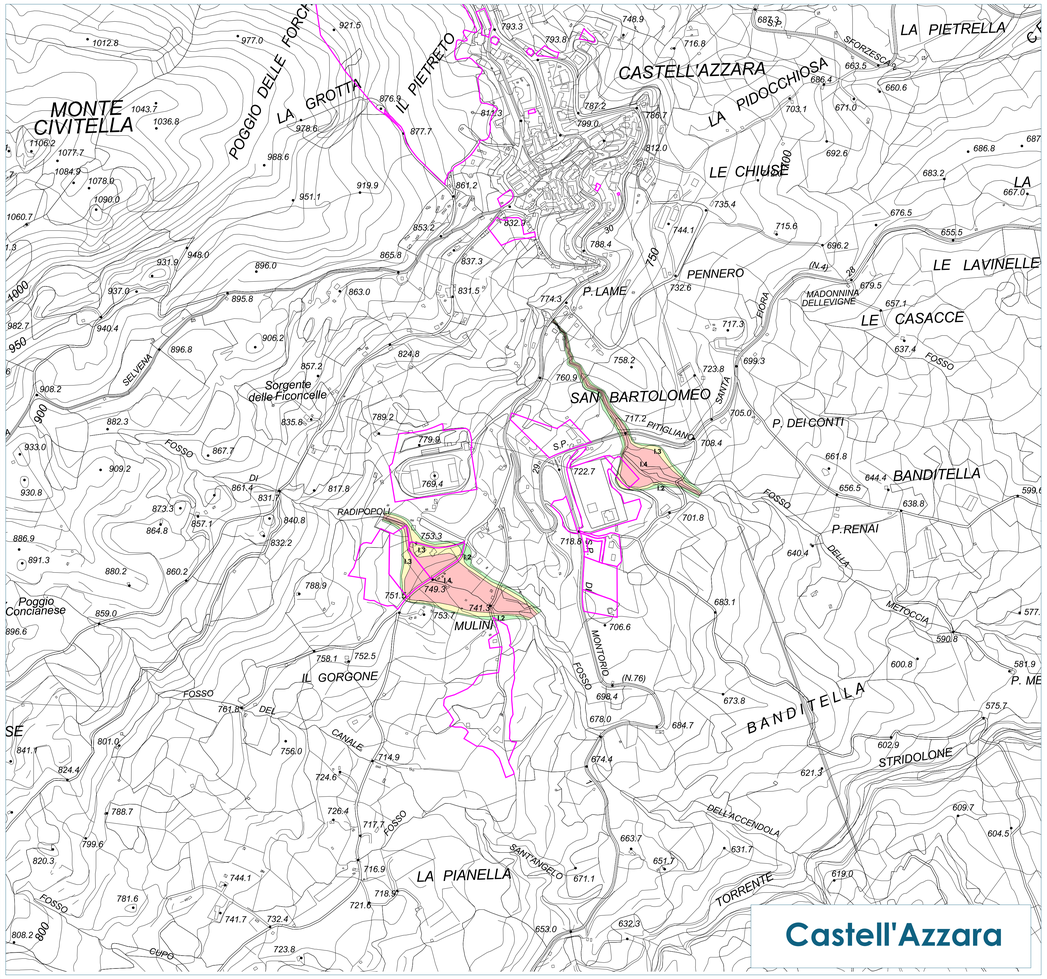

Castell'Azzara

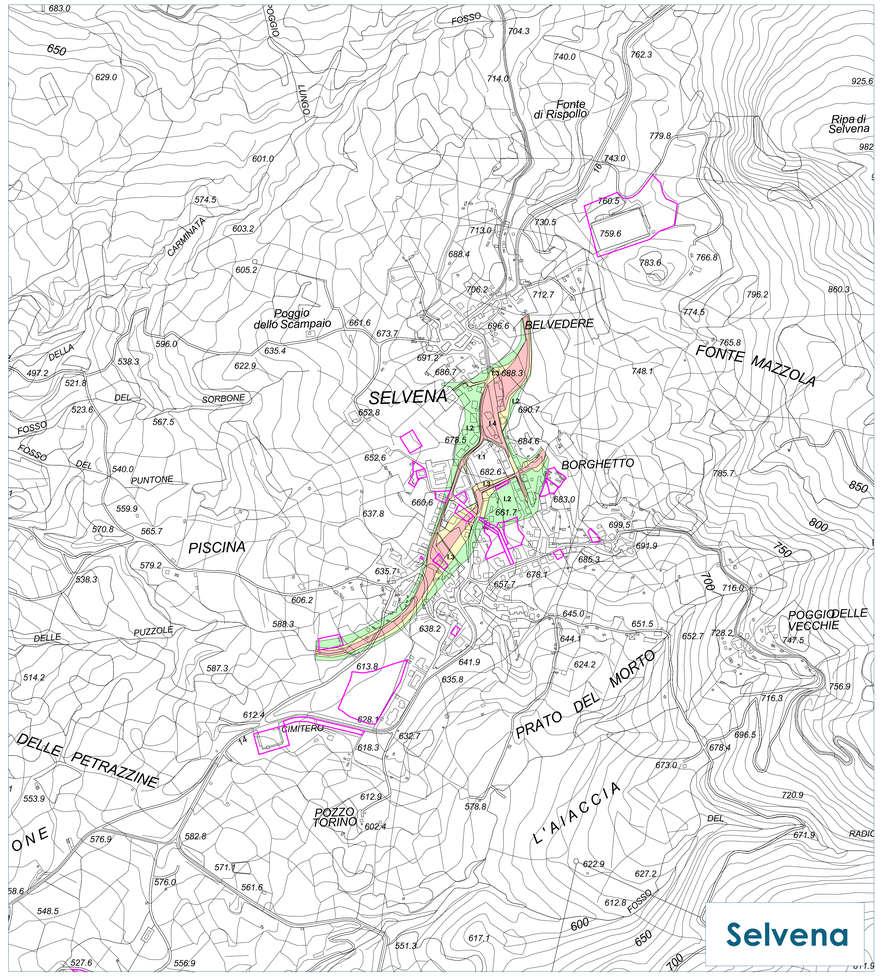

Selvena

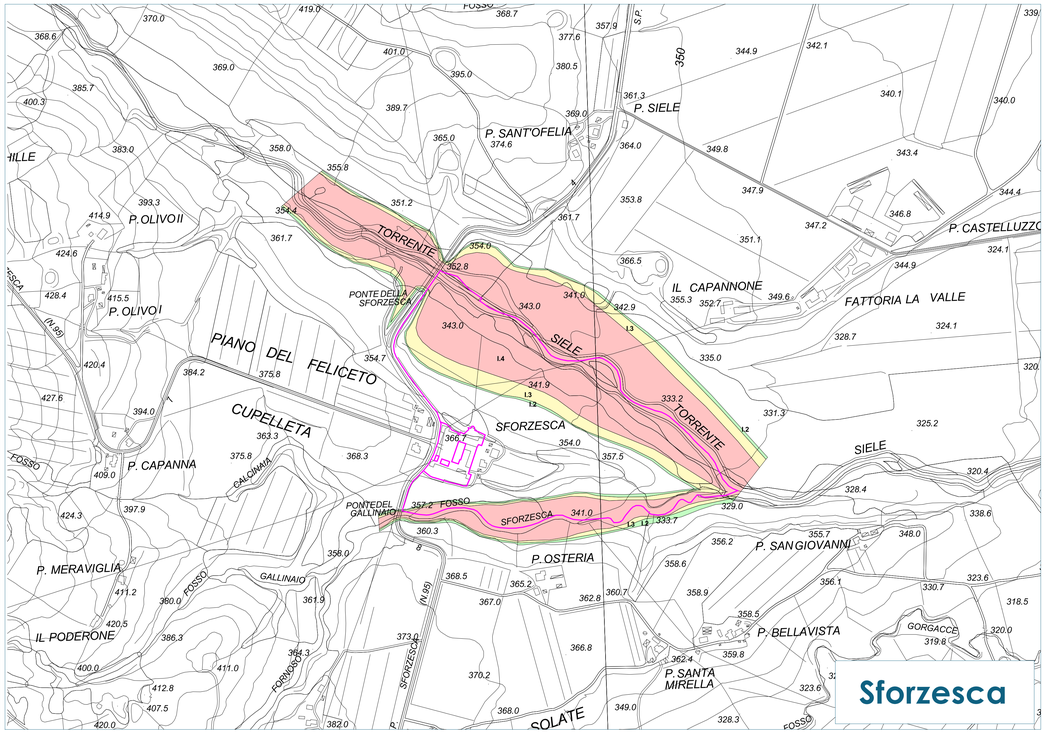

Sforzesca

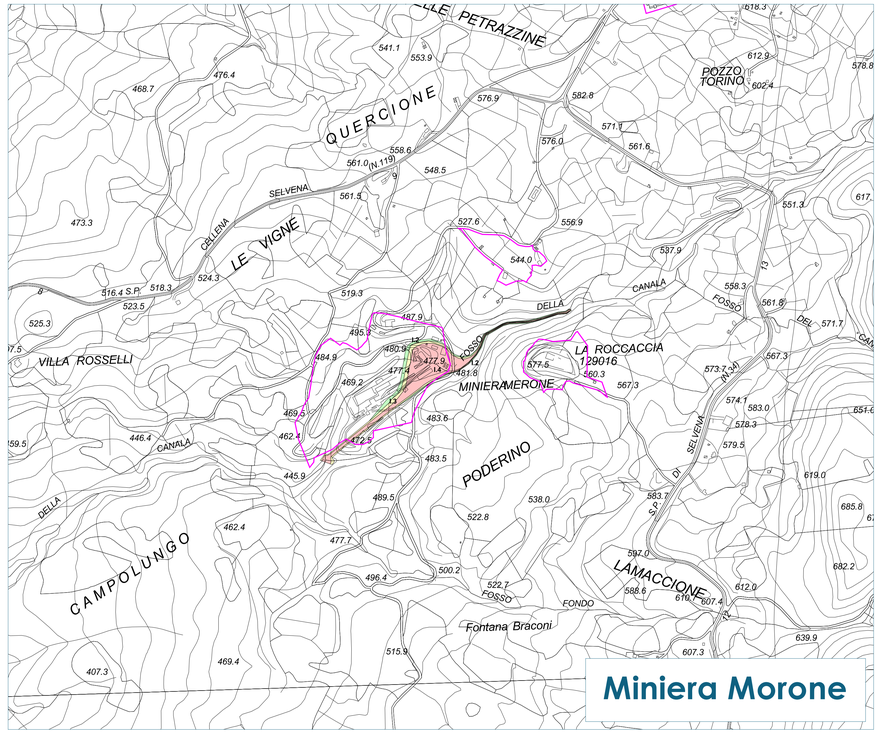

Miniera Morone